






Territoire de la Communauté d'agglomération
de VILLEFRANCHE-SUR-SAONE

ZONAGE DU RISQUE
DE RETRAIT-GONFLEMENT DES ARGILES

CARTE SUR FOND CADASTRAL 1/10 000

LÉGENDE

- Niveau de contraintes ***
- Zone moyennement exposée (aléas faible à moyen)  Ra
 - Zone à priori non exposée 
 - Limite communale 

* Se référer au règlement du PLU et ses annexes pour la nature des contraintes et recommandations

Méthodologie :

Le présent zonage a été établi à l'aide des aléas issus de la cartographie départementale de l'aléa retrait-gonflement des argiles au 1/100 000 du BRGM (c). La zone bleue "Ra" regroupe les aléas faible et moyen moyennant une marge de sécurité de 50m.

Cette méthodologie se base sur les propositions de documents techniques fournis par le BRGM pour élaborer les PPR.

Edition 15/11/10	Réalisation: Alpes-Geo-Conseil Dossier n° 2194.10	Echelle 1/10 000
---------------------	--	---------------------

